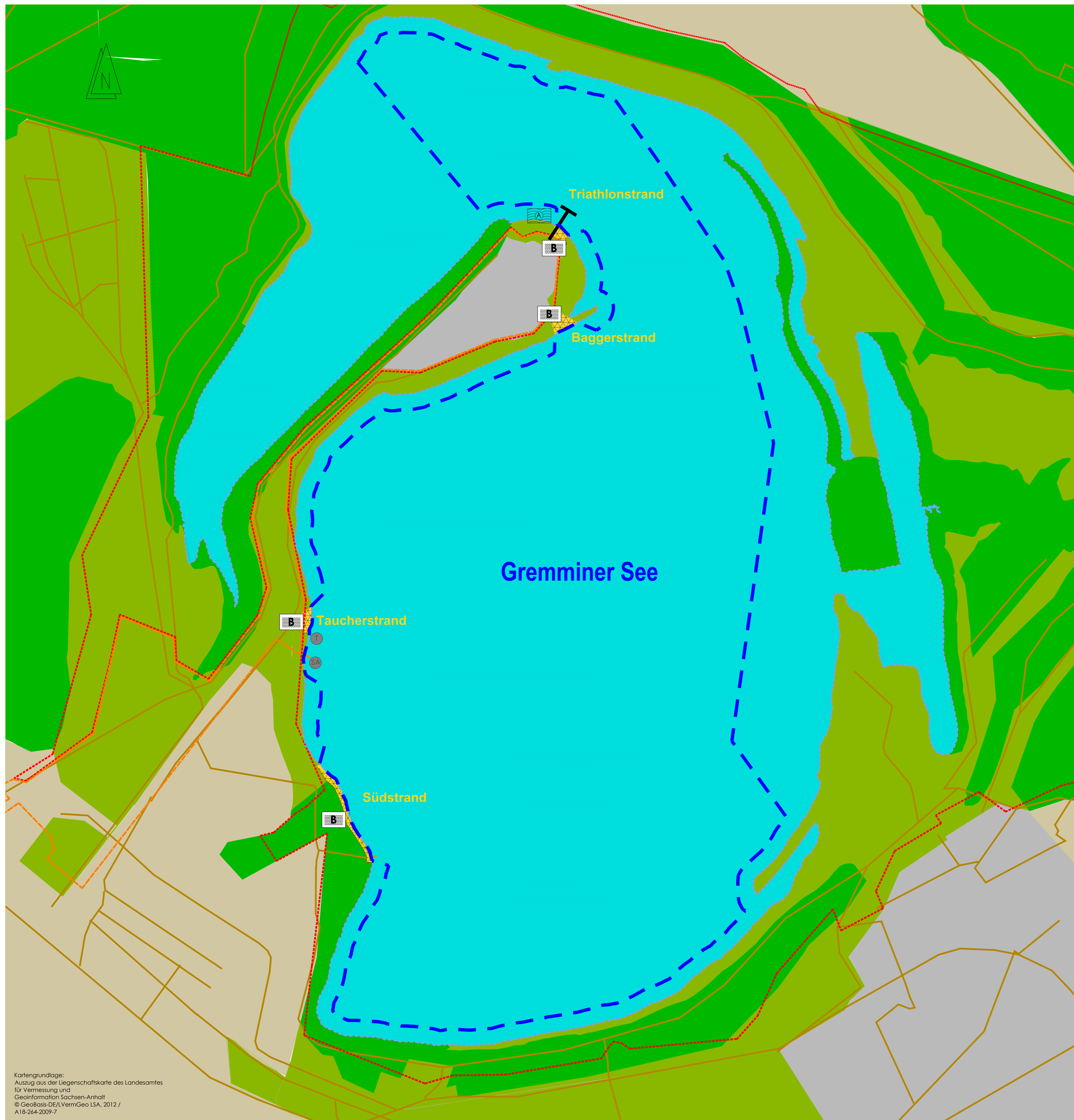









Anlage 1 zur Verordnung zur Regelung der Benutzung des Gremminer Sees - Übersichtsplan



Legende

-  Geltungsbereich Gemeingebrauch
-  Uferlinie
-  Bergrechtliche Verantwortung LMBV mbH (Abschlussbetriebsplan)
-  bergrechtliche Verantwortung LMBV mbH beendet
-  Straßen bzw. Wege
-  Strandbereich Badestelle
-  Waldfläche
-  Grünfläche
-  Fläche für Landwirtschaft
-  Bebauter Bereich/ Siedlung
-  Wasserflächen
-  Slipanlage
-  Tauchereinstieg
-  Bootsanleger / Steganlage

